

INFORME DE MONITOREO DE MEDIOS*

Fecha: 11/03/2024

Semananº11

Coordinación de Vigilancia Epidemiológica

*Vigilancia basada en eventos de interés epidemiológico mediante el monitoreo de medios abiertos de comunicación locales y nacionales.

Reporte de eventos:

Amenaza	Tema	Medio	Fecha	Resumen	Liga	Prioridad	Verificación
Biológico	Bloqueo por falta de agua potable en Cuernavaca	El Sol de Cuernavaca	11 marzo 2024	Vecinos de la colonia Patios de la Estación de Cuernavaca tomaron la avenida Plan de Ayala a la altura de El Vergel, para denunciar la falta de solución respecto al suministro de agua potable para cerca de 60 familias.	https://www.elsoldecuernavaca.com.mx/local/habitantes-de-cuernavaca-bloquean-avenida-plan-de-ayala-por-falta-de-agua-11582782.html	Bajo	Ratificado
Biológico	Lavarse las manos ante aumento de calor	El Sol de Cuernavaca	11 marzo 2024	¿Sabías que puedes evitar enfermedades con un lavado de manos frecuente?, así lo confirmó Silvia Oropeza Medina, enfermera de la Unidad de Vigilancia Epidemiológica Hospitalaria (UVEH) del Hospital General de Cuernavaca "Dr. José G. Parres".	https://www.elsoldecuernavaca.com.mx/local/calor-en-morelos-por-que-hay-que-lavarse-las-manos-11574161.html	Bajo	Ratificado
Accidentes	Accidentes en el paso expres	El Sol de Cuernavaca	11 marzo 2024	En el Paso Expres diariamente se registra al menos un accidente, y aunque pareciera que la estructura en la vía presente alguna falla, esta hipótesis ha sido descartada por autoridades de la Coordinación Estatal de Protección Civil (CEPC), quien asegura que los múltiples accidentes registrados diariamente sobre la vía se deben principalmente a que los automovilistas no respetan el límite de velocidad.	https://www.elsoldecuernavaca.com.mx/local/por-que-hay-tantos-accidentes-en-el-paso-expres-11577099.html	Bajo	Ratificado
Biología	Falta de agua potable	Diario de Morelos	11 marzo 2024	Vecinos de los Patios de la Estación de Cuernavaca han vuelto a tomar las calles en protesta por la falta de agua, esta vez bloqueando la transitada avenida Plan de Ayala, generando caos vehicular a la altura de El Vergel. Aseguran que han pasado varias semanas sin el vital líquido y que las autoridades municipales, lideradas por el alcalde José Luis Uriósteguis, han sido incapaces de proporcionar una solución efectiva.	https://www.diariodemorelos.com/noticias/caos-total-por-bloqueos-en-avenida-plan-de-ayala-de-cuernavaca-habitantes-piden-agua	Bajo	Ratificado
Biología	Alacranes en temporada de calor	Diario de Morelos	11 marzo 2024	Eduardo Sesma Medrano, coordinador de Vigilancia Epidemiológica de SSM, señaló que es fundamental mantener la casa limpia y ordenada; eliminar escombros, cartón, madera y piedras; asimismo, usar calzado cerrado; revisar la ropa y la cama antes de vestirse o acostarse; aunado a ello, cerrar bien los bordes de las puertas y ventanas.	https://www.diariodemorelos.com/noticias/alertan-por-alacranes-en-temporada-de-calor-se-encuentran-m-s	Bajo	Ratificado
Biología	Preeclampsia primera causa de muerte materna	Diario de Morelos	11 marzo 2024	Las mujeres que padecieron preeclampsia durante el embarazo o parto tienen más riesgo de desarrollar enfermedades cardiovasculares como hipertensión arterial, infarto agudo al miocardio y eventos cerebrovasculares, así como de fallecimiento por alguna de estas causas.	https://www.diariodemorelos.com/noticias/preeclampsia-causa-primer-de-muerte	Bajo	Ratificado
Incendios	Atención a incendios forestales	Diario de Morelos	11 marzo 2024	El Centro Estatal de Emergencias y Contingencias Ambientales (CEECA) informó que en el transcurso del sábado se atendieron tres incendios forestales en Tepoztlán, Huitzilac y Xochitepec, de los cuales uno fue liquidado al 100 por ciento, mientras que los dos restantes quedaron activos, por lo que en la mañana del domingo se retomarían la atención correspondiente.	https://www.diariodemorelos.com/noticias/controlan-tres-incendios-el-fin-de-semana	Bajo	Ratificado
Volcánico	Monitoreo volcánico	La Unión	11 marzo 2024	La Coordinación Estatal de Protección Civil Morelos (CEPCM) informó en un comunicado que de acuerdo con el monitoreo del volcán Popocatepetl mantenido en las últimas 24 horas por el Centro Nacional de Prevención de Desastres (Cenapred), se detectaron 37 exhalaciones acompañadas de vapor de agua y gases volcánicos.	https://www.launion.com.mx/morelos/avances/noticias/246188-registra-37-exhalaciones-el-volcan-popocatepetl-se-mantiene-semaforo-amarillo-fase-2.html	Bajo	Ratificado

Amenaza	Tema	Medio	Fecha	Resumen	Liga	Prioridad	Verificación
Biológico	Vacunación vs influenza	La Unión	11 marzo 2024	A tres semanas de concluir la temporada de influenza estacional y otros virus respiratorios 2023-2024, Servicios de Salud de Morelos (SSM) pidió a la población vulnerable acudir al centro de salud más cercano para aplicarse la dosis, la cual es gratuita y segura.	https://www.launion.com.mx/morelos/avances/noticias/246181-pide-ssm-a-grupos-vulnerables-vacunarse-contr-la-influenza.html	Bajo	Ratificado
Social	Riesgo de Huelga en IMTA	La Unión	11 marzo 2024	Es latente el riesgo de huelga en el Instituto Mexicano de Tecnología del Agua (IMTA) ubicado en Morelos, en demanda de incremento salarial del 10 por ciento.	https://www.launion.com.mx/morelos/avances/noticias/246166-latente-el-riesgo-de-huelga-en-el-imta.html		



<http://ssm.gob.mx>



Servicios de Salud Morelos



@MorelosSalud

Callejón Borda N°3 Col. Centro C.P. 62000
Teléfono (777) 312 62 31 / 314 33 36 ext. 222

**Calle Gómez Azcárate No. 205, Col. Lomas de la Selva
C.P. 62270, Cuernavaca, Morelos. Tel.: 777 102 25 56**

INFORME DE RIESGOS METEOROLÓGICOS

Fecha: 11/03/2024

Semananº11

Coordinación de Vigilancia Epidemiológica

Fuente: Servicio Meteorológico Nacional de México, CONAGUA. <https://proteccioncivil.morelos.gob.mx/>

ESTE DÍA, EL SISTEMA FRONTAL No. 39 Y SU MASA DE AIRE FRÍO, OCASIONARÁN LLUVIAS PUNTUALES MUY FUERTES EN CHIAPAS, CAMPECHE Y YUCATÁN, ADEMÁS DE EVENTO DE NORTE MUY FUERTE EN EL ISTMO Y GOLFO DE TEHUANTEPEC

Para hoy, el **sistema frontal No. 39** se extenderá con características de estacionario sobre la Península de Yucatán y Mar Caribe, interaccionará con un **canal de baja presión** sobre el sureste de México, ocasionarán lluvias puntuales muy fuertes en Chiapas, Campeche y Yucatán, así como lluvias puntuales fuertes en Veracruz, Oaxaca, Tabasco y Quintana Roo. La **masa de aire frío** asociada al frente mantendrá el ambiente frío a muy frío con nieblas al amanecer sobre el noreste, oriente y sureste del territorio nacional, así como **evento de "Norte"** muy fuerte en el Istmo y Golfo de Tehuantepec. Finalmente, una **circulación anticiclónica en niveles medios de la atmósfera** mantendrá ambiente caluroso a muy caluroso en el centro y sur de la República Mexicana, con temperaturas máximas superiores a 40 °C en zonas de Michoacán, Guerrero y Morelos (sur).

Las lluvias de fuertes a muy fuertes podrían ocasionar deslaves, inundaciones o encharcamientos.

Vientos con rachas de 40 a 60 km/h y posibles tolvánicas:

Estado de México, Ciudad de México y **Morelos**.

Temperaturas Máximas de 40-45 °C:

Michoacán, Guerrero y **Morelos (sur)**.

Pronóstico en región Mesa Central:

Cielo nublado en el transcurso del día con intervalos de chubascos en Puebla e Hidalgo. Nubosidad dispersa y sin lluvia en el resto de la región. Ambiente fresco por la mañana y frío a muy frío con posibles heladas en zonas serranas. Por la tarde, **ambiente cálido, así como caluroso en Morelos (sur)** y Puebla (suroeste). Viento de dirección variable de 15 a 30 km/h con rachas de 40 a 60 km/h y posibles tolvánicas en Guanajuato, Querétaro, Hidalgo, Puebla, Tlaxcala y Morelos.



Recomendaciones de Protección Civil

TEMPERATURAS ALTAS:

- Extremar precaución ante temperaturas altas, dar especial atención a **personas enfermas y de la tercera edad, niños e indigentes**.
- Mantenerse fresco e hidratado, tomar **abundantes líquidos**.
- No exponerse por **tiempos prolongados a los rayos solares** para evitar insolación y golpes de calor.
- Utilizar **ropa y calzado ligero para esta temporada**, de preferencia en colores claros, para evitar que aumente la temperatura corporal e incluso se presente un "golpe de calor".
- Mantener informada a la población.**

Nivel de riesgo alto

Puede afectar a todas las personas expuestas y no solo a las personas vulnerables.



<http://ssm.gob.mx>



Servicios de Salud Morelos



@MorelosSalud

Callejón Borda N°3 Col. Centro C.P. 62000
Teléfono (777) 312 62 31 / 314 33 36 ext. 222

**Calle Gómez Azcárate No. 205, Col. Lomas de la Selva
C.P. 62270, Cuernavaca, Morelos. Tel.: 777 102 25 56**

INFORME DE MONITOREO VOLCÁNICO Y SISMOLÓGICO


Fecha: 11/03/2024

Semana N°11

Coordinación de Vigilancia Epidemiológica

Fuente: Servicio Sismológico Nacional, UNAM. / Centro nacional de Prevención de Desastres (CENAPRED)-SEGOB, SENEAM-SCT y NOAA.

En las últimas 24 horas, mediante los sistemas de **monitoreo del volcán Popocatepetl**, se detectaron **94 exhalaciones, acompañadas de vapor de agua, gases volcánicos y ligeras cantidades de ceniza**. Adicionalmente, se contabilizaron **152 minutos de tremor, 121 de alta frecuencia y 31 de armónico**. También se registró **un sismo volcanotectónico** hoy a las 5:21 hora local, con magnitud de 1.5. Durante la mañana y al momento de este reporte **se observa una emisión de vapor de agua, gases volcánicos y ligeras cantidades de ceniza, con dirección sur-suroeste**.

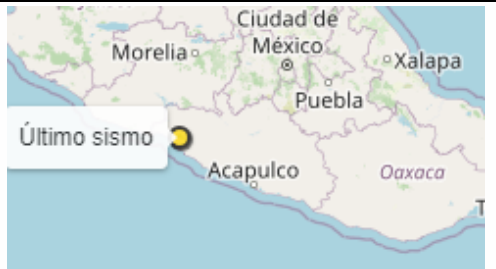
NIVEL DE ALERTA		AMARILLO-FASE 2	RECOMENDACIONES PARA LA FASE AMARILLO FASE 2
	<p>El volcán presenta incremento en su actividad, con explosiones esporádicas:</p> <ul style="list-style-type: none"> Pluma continúa de vapor de agua y gas. Caída de ceniza leves a moderadas en poblaciones cercanas. Lanzamiento de fragmentos incandescentes y posibilidad de flujos piroclásticos de corto alcance asociado a las explosiones. Crecimiento y destrucción de domos de lava. Flujos de lodo o escombros de corto alcance. 		<ol style="list-style-type: none"> Continuar con el radio de seguridad de 12 km, por lo que la permanencia en esa área no está permitida. Controlar el tránsito entre Santiago Xalitzintla y San Pedro Nexapa, vía Paso de Cortés. A las autoridades de Protección Civil, mantener sus procedimientos preventivos, de acuerdo con sus planes operativos. A la población se le recomienda eleva la atención a los avisos de las autoridades de su localidad y se exhorta a no acercarse al volcán, y mucho menos al cráter. Mantenerse fuera de cañadas ante posibles flujos de lodo, principalmente en temporada de lluvias.

PRONOSTICO DE CAIDA DE CENIZA

En caso de una exhalación de ceniza volcánica, el pronóstico de trayectoria hacia el noreste y este-noreste (simulando exhalación cada hora en las próximas 6 horas), a su paso por la zona oeste, centro, centro-norte y este-noreste del estado de Puebla; zona suroeste, centro, norte, noreste, sur, sureste y este del estado de Tlaxcala; zona centro-norte y centro del estado de Veracruz y sobre el Golfo de México, para las **primeras 12 horas de pronóstico** (de las 14:00 a las 02:00 hora local). Posteriormente, para las **últimas 12 horas de pronóstico** (de las 02:00 a las 14:00 hora local del día siguiente), las trayectorias continuarán sobre la zona centro-norte y centro del estado de Veracruz y sobre el Golfo de México.

SIN PRONOSTICO DE CAIDA DE CENIZA PARA EL ESTADO



SISMOS	<p>Se registró sismo de magnitud de 3.4 grados Richter, a las 04:53:55 hrs con localización del epicentro a 29 km al norte de Zihuatanejo, Guerrero.</p> <p>NO PERCIBIDO EN EL ESTADO DE MORELOS.</p>	
	<h3>REPORTE DE DAÑOS A LA POBLACION</h3>	
PROTECCIÓN CIVIL	Sin reporte de daños a la población ni a la infraestructura en salud.	

INFORME DE MONITOREO DE TEMPERATURAS Y CALIDAD DEL AIRE

Fecha: 11/03/2024

Semana N°11

Coordinación de Vigilancia Epidemiológica

Fuente: Comisión Estatal de Agua (CEAGUA)



PRONOSTICO DE TEMPERATURAS POR MUNICIPIO

Municipio	Min.	Max.	Municipio	Min.	Max.
Amacuzac	14°	39°	Tepalcingo	14°	37°
Cuautla	16°	35°	Ayala	15°	38°
Jiutepec	16°	35°	Huitzilac	07°	25°
Temixco	17°	36°	Tepoztlán	14°	34°
Tlaltizapán	15°	38°	Zacualpan	13°	31°
Axochiapan	15°	38°	Tlalquitenango	14°	40°
Cuernavaca	14°	34°	Puente de Ixtla	13°	39°
Jojutla	15°	39°			

TEMPERATURAS MÁXIMAS Y MÍNIMAS, ULTIMAS 24 HRS

Mínimas

Huitzilac 07°
25°

Tetela del Volcán 11°
24°

Totolapan 12°
27°

Ocuituco 13°
27°

Máximas

Tlalquitenango 14°
40°

Jojutla 15°
39°

Axochiapan 15°
38°

Zacatepec 18°
37°



CALIDAD DEL AIRE

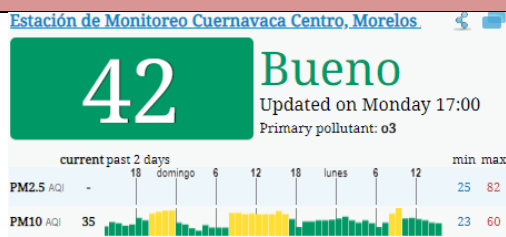
ÍNDICE AIRE Y SALUD

NIVEL DE RIESGO ASOCIADO

RECOMENDACIONES

GRUPOS SENSIBLES

PARA TODA LA POBLACIÓN



Bajo

Se considera que el riesgo es mínimo.

Disfruta las actividades al aire libre.



<http://ssm.gob.mx>



Servicios de Salud Morelos



@MorelosSalud

Callejón Borda N°3 Col. Centro C.P. 62000
Teléfono (777) 312 62 31 / 314 33 36 ext. 222

**Calle Gómez Azcárate No. 205, Col. Lomas de la Selva
C.P. 62270, Cuernavaca, Morelos. Tel.: 777 102 25 56**

INFORME DE MONITOREO EPIDEMIOLÓGICO

Fecha: 11/03/2024

Semanas N° 11

Coordinación de Vigilancia Epidemiológica

Fuente: Jurisdicciones Sanitarias del estado de Morelos.

JURISDICCION SANITARIA I:

☞ AL MOMENTO DE ESTE REPORTE LA UIES ESTATAL **NO HA RECIBIDO INFORME DE EVENTOS EXTRAORDINARIOS DE NOTIFICACION INMEDIATA** POR PARTE DE LA JURISDICCION SANITARIA.

JURISDICCION SANITARIA II:

☞ AL MOMENTO DE ESTE REPORTE LA UIES ESTATAL **NO HA RECIBIDO INFORME DE EVENTOS EXTRAORDINARIOS DE NOTIFICACION INMEDIATA** POR PARTE DE LA JURISDICCION SANITARIA.

JURISDICCION SANITARIA III:

☞ AL MOMENTO DE ESTE REPORTE LA UIES ESTATAL **NO HA RECIBIDO INFORME DE EVENTOS EXTRAORDINARIOS DE NOTIFICACION INMEDIATA** POR PARTE DE LA JURISDICCION SANITARIA.



<http://ssm.gob.mx>



Servicios de Salud Morelos



@MorelosSalud

Callejón Borda N°3 Col. Centro C.P. 62000
Teléfono (777) 312 62 31 / 314 33 36 ext. 222

**Calle Gómez Azcárate No. 205, Col. Lomas de la Selva
C.P. 62270, Cuernavaca, Morelos. Tel.: 777 102 25 56**